

ΦΩΤΟΓΡΑΦΙΕΣ ΚΑΙ ΕΠΕΚΤΑΣΕΙΣ ΤΟΥ ΕΞΕΔΟΥ

ΖΑΚΥΝΘΟΥ

THE PORT OF

ΑΙΜΗΝ ΖΑΚΥΝΘΟΥ

0 50 100 150 200 M



Εικ. 21: 'Η μορφή της παραλίας στη δεξιά του ΔΣΤ' ατόμου, σύμφωνα με τις πληροφορίες του Α.Χ. Ζώνη

ΔΙΑΓΡΑΜΜΑ

ΤΟΠΟΓΡΑΦΙΚΟΝ ΚΑΙ ΕΠΙΧΡΗΣΙΜΟΝ ΤΟΥ ΦΥΞΑΡΙΟΥ

THE FORT

ZAKYNTOS

Scale 1:1000

ΛΙΜΝΗ ΖΑΚΥΝΘΟΥ

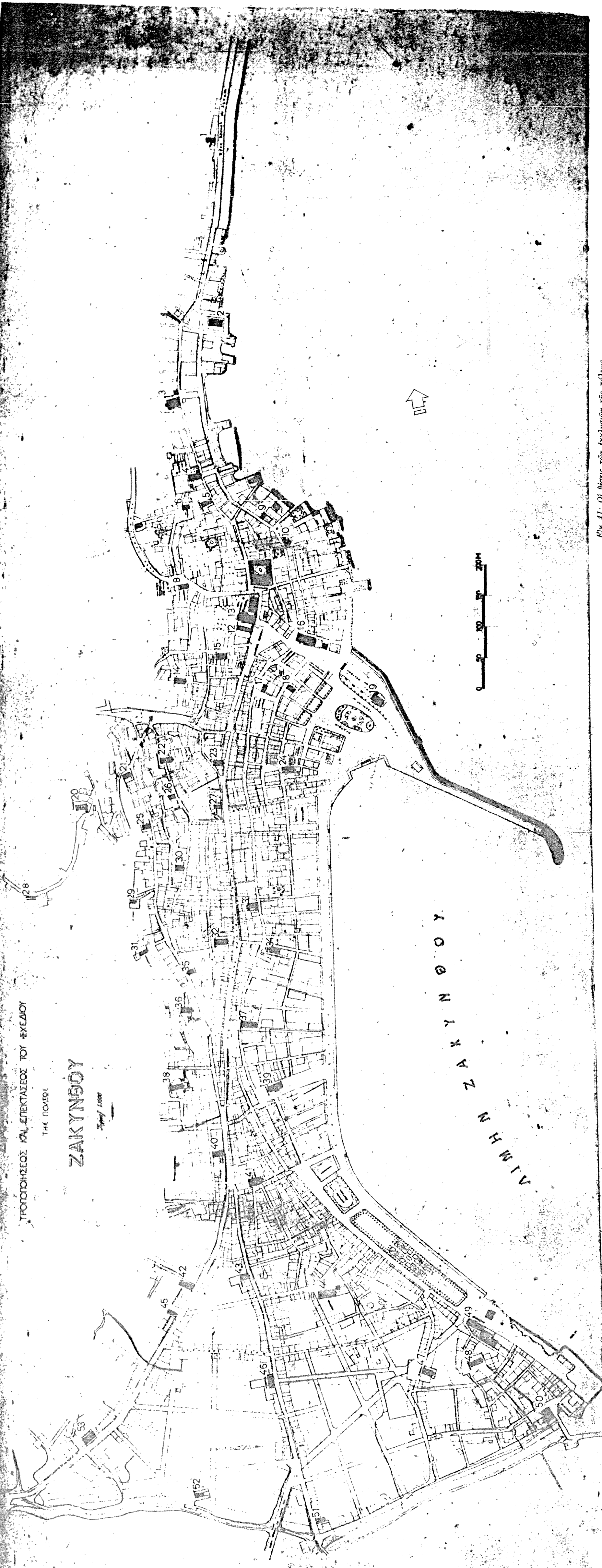
0 50 100 200 300 M



2

Εκκ. 20: Η πόλις τῆς Ζακύνθου στὰ 1892

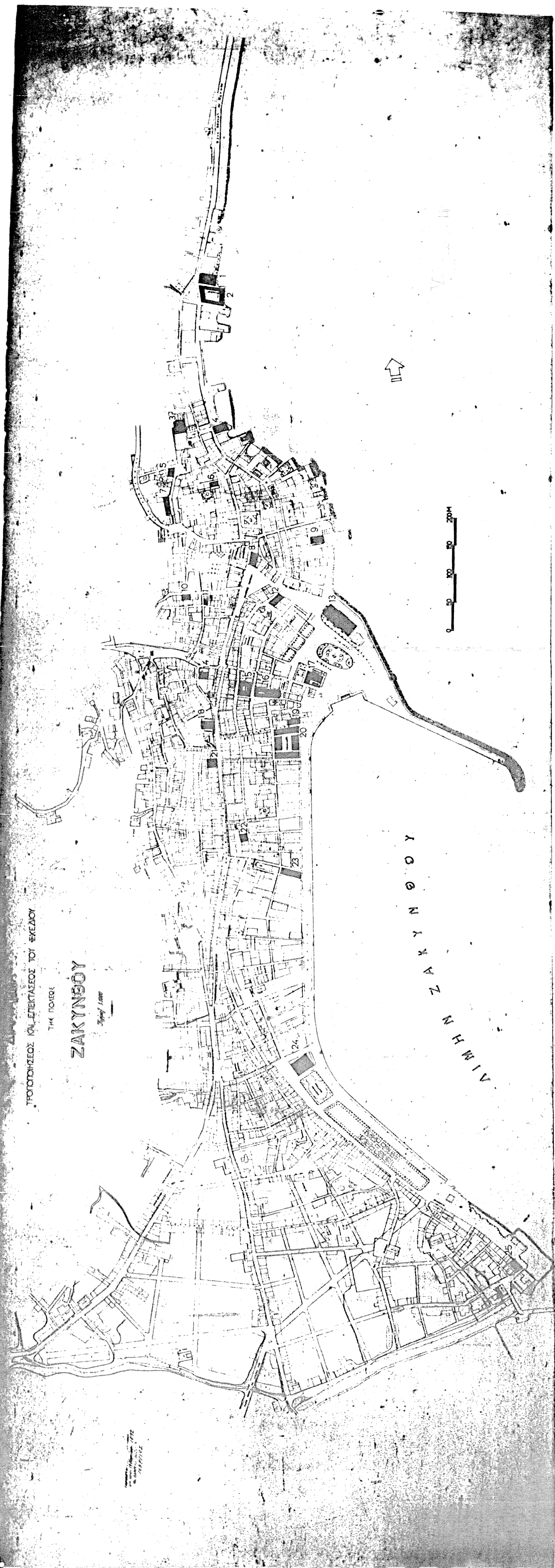




Κατάλογος τῶν Ἐκκλησιῶν τῆς πόλεως Ζακύνθου

1. Ἐσταυρωμένος
2. Ἁγ. Στεφάνου Φυλακῶν
3. Ἁγία Τριάδα
4. Santa Maria delle Grazie ἢ Ὑπεργία τῶν Χαφίων (καθολικός)
5. Ἁγ. Στεφάνου Δέ Διάκον
6. Ἁγ. Ἰγνάτιος
7. Ἁγ. Αἰκατερή τοῦ Παιδείη
8. Ἁγ. Δημήτριος τοῦ Κόλα
9. Ἁγ. Αἰκατερή Καθῆ
10. Κυρία τῶν Ἀγγέλων
11. Ἁγ. Νικόλαος τῶν Ἐξόν (Μητροπολιτικός) καὶ ἡ γυναίκα μὴ τῆς Μητροπόλεως
12. Παντοκράτωρ
13. Ἁγ. Μάκος (καθολικός Μητροπολιτικός) καὶ ἡ Σχολὴ Καλόγραυδων
14. Ἁγ. Νικόλαος τῶν Γεωργίων
15. Ἁγ. Γεωργίου τῶν Κοριούτων
16. Ἁγ. Πάντες
17. Ὑπεργία Θεοτόκος τοῦ Βασιλείου
18. Ἁγ. Ἰωάννης τοῦ Πολίτη
19. Ἁγ. Νικόλαος τοῦ Μυλῶν
20. Πικροδωμάτια ἢ Παναγία τοῦ Πικροῦ
21. Ἁγ. Ἄνα στη Σατζιάδα
22. Ἁγ. Παρσικην
23. Εὐαγγελίστρια
24. Παναγία τοῦ Τσουνοφύλη ἢ Ἀρσενιώτισσα
25. Ταξίαρχος τοῦ Παπαλάση
26. Ἁγ. Ἀπόστολοι
27. Ἁγ. Στέφανος
28. Ἁγ. Δημήτριος
29. Ἁγ. Μαρίνα
30. Ἀσάβλατος
31. Ἁγ. Στεφάνου
32. Ἀνάληψις
33. Οὐρηγρία
34. Ἁγ. Ἐλεσθέμιος
35. Ἁγ. Ἀναστάσιος
36. Ἁγ. Πατριάρχων
37. Ἁγ. Σαβίνας
38. Ἁγ. Ἀρκόνιος τοῦ Ἀφείτη
39. Ἁγ. Λουκάς
40. Ἁγ. Παῦλος
41. Ἁγ. Ἰωάννης τῶν Διογυθῶν
42. Ἁγ. Βασίλειος κάτω
43. Ὑπαπαντή
44. Φανερωμένη
45. Ἁγ. Βασίλειος ἑπάνω
46. Ἁγ. Γεωργίου τοῦ Πετρούτσου
47. Ἁγ. Ἰωάννης τοῦ Γουζέλη
48. Ἁγ. Ἀφῆρας τοῦ Ἀφείτη
49. Ἁγ. Διονύσιος ἢ Μορῆ τοῦ Ἁγ. Διονυσίου καὶ τοῦ καθολοσταίου
50. Ἐπισκοπική
51. Ἁγ. Ἀρκόνιος Τζήμη στὸ Πεντεδάμαρο
52. Ἁγ. Τριάδα
53. Ἁγ. Διάκονος

Εἰκ. 41. Οἱ θέσεις τῶν Ἐκκλησιῶν τῆς πόλεως

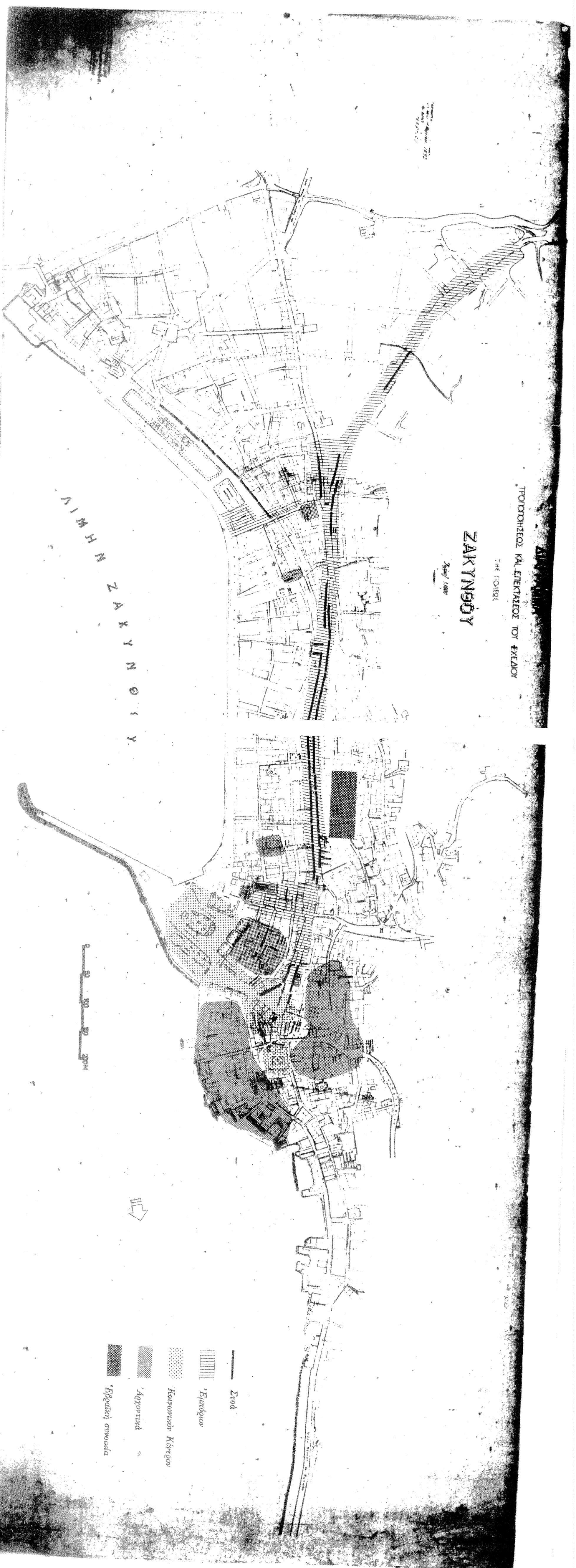


Κατάλογος τών Δημοσίων Κτιρίων και Υπηρεσιών Κοινής Ωφελείας

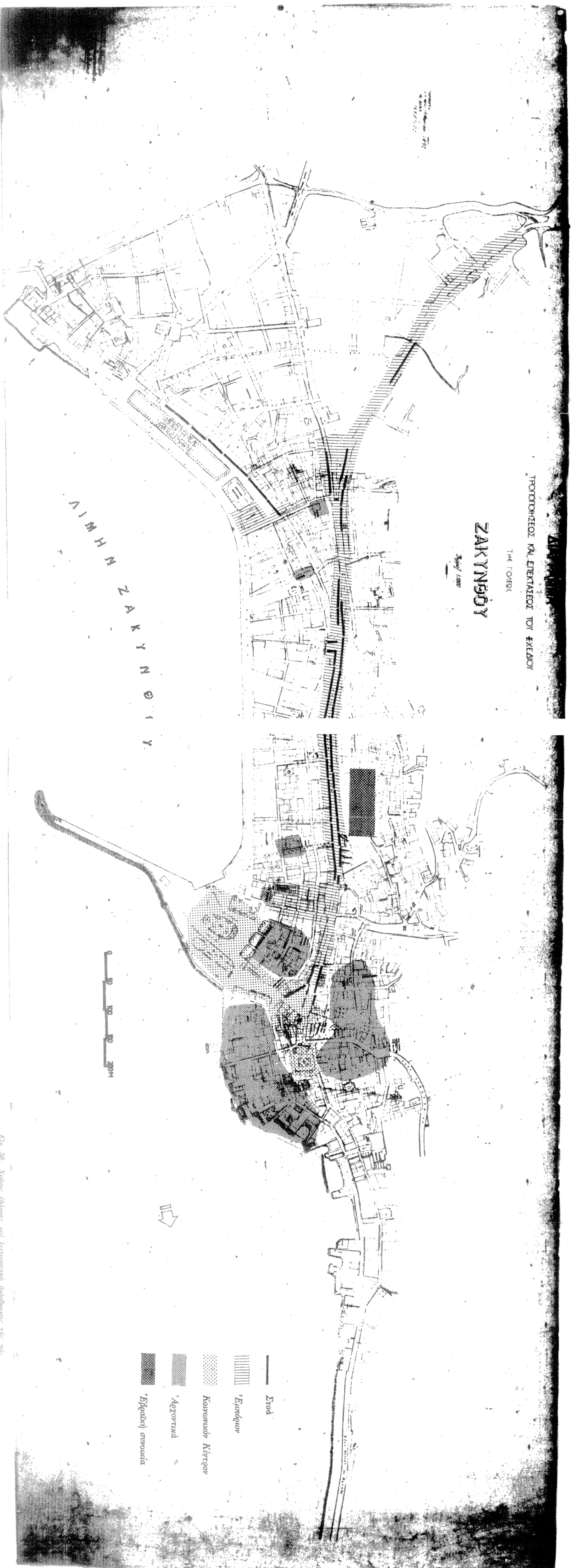
Επών κατάλογο αυτό περιλαμβάνονται τὰ Δημόσια και Δημοτικά κτίρια και οί Υπηρεσίες κοινής ωφελείας. Πρέπει να ληφθή υπ' όψιν ότι ώρισμένα από τὰ σημειωμένα κτίρια, όπως τὰ υπ' αριθ. 1, 3 και 15 δέν διετηρούντο στις τελευταίες, πριν από τούς σεισμούς τοῦ 1953, δεκαετίας: άπόψη, ότι οί θέσεις τών σχολείων έλλάξαν κατά καιρούς, δεδομένου ότι τὰ κτίρια δέν ήταν ιδιόκτητα.

1. Στρατιωτικό Νοσοκομείο
2. Φιλακές
3. Στρατώνιας
4. Νοσοκομείο
5. Δημοτικό Σχολείο (τό «Καλαμάνειον»)
6. Τεχνική Σχολή (ή «Ματσωνία»)
7. Β. Σχολαρχείο
8. Λέσχη Φιλελευθέρων «Ο Ζάκυνθος» (τό «Ρομάνικο Καζίνο»)
9. Ίονική Τράπεζα (ό «Μπατάνος»)
10. Δημόσια Βιβλιοθήκη
11. Γραμματείων Κομμάτων
12. Αρχιεπισκοπή - Βιετρωφροντιστήρια (ό «Μόντες»)
13. Δημοτικό Θέατρο και Λέσχη «Λομβάρδος» (τό «Λοιμωδαίον Καζίνο»)
14. Γηροκομείο Στραβοπέδη
15. Ίψβοπολεία
16. Κρησπολεία (τά «μέσαδες μακελλιάς»)
17. Δημαρχείο
18. Νομαρχία (αρχοντικό Ρόμα)
19. Αιμαναρχείο
20. Τελωνείο
21. Πρωτοκομείο Μαρτινέγκου
22. Α' Σχολαρχείο
23. Γυμνάσιο
24. Κρησπολεία (τά «μακελλιά τοῦ Ἄμμου»)
25. Δημοτικά Στραγγα

Εικ. 43. Οί θέσεις τών Δημοσίων κτιρίων, Υπηρεσιών και Ίδρυμάτων τής πόλεως



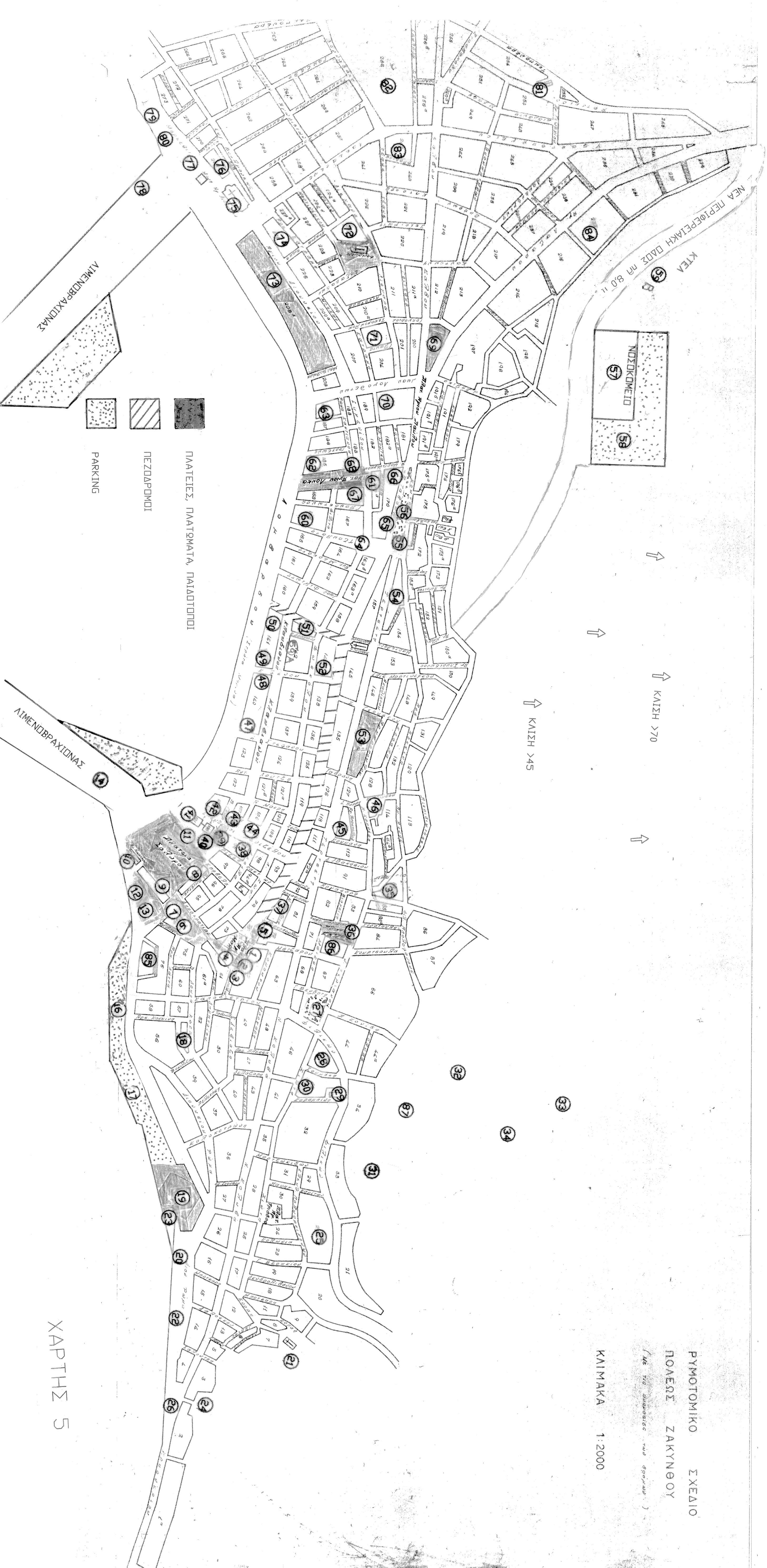
Εικ. 30. Χάρτης πόλεως και λειτουργική διάταξις της πόλεως της Ζακύνθου στην κατάσταση της πόλεως το 1953. - πορτά



Εκφ. 30. Χάρτης πόλεως και ιστορικών οχυρώσεων της πό-
 λεως της Ζακύνθου στην περίοδο της ... μέτρα το 1953 - 1954



Εξ. 22. Ο προανακτ. και ανακτ. του χωριου του Ζακύνθου.



ΡΥΘΜΟΤΟΜΙΚΟ ΣΧΕΔΙΟ
ΠΟΛΕΩΣ ΖΑΚΥΝΘΟΥ

(σε τήν αυτοκίνητος και οχημάτων)

ΚΑΙΜΑΚΑ 1:2000

ΧΑΡΤΗΣ 5

- 1 Πλατεία Αγ. Μάρκου
- 2 Μουσείο Σολωμού και Καίβου
- 3 Κοσμοκλή εκκλησία
- 4 Τριπύργα
- 5 Οκτώ Α. Σολωμού
- 6 Τριπύργα
- 7 Ο.Τ.Ε.
- 8 Βυζαντινό Μουσείο
- 9 Αρχαιολογικό Βηθολόγιον
- 10 Εκκλησία Αγ. Νικόλα
- 11 Πλατεία Σολωμού
- 12 Πλατότοπος
- 13 Μνημείο Βεζύρη
- 14 Μνημείο Βεζύρη
- 15 Μνημείο Βεζύρη
- 16 Πλατεία
- 17 Πλατεία
- 18 Εκκλησία 'Καμία των Αγίων'
- 19 Πιπτερό Τεμάρι
- 20 Οβελός Ζεφείδ
- 21 Εκκλησία Αγ. Πιπτερό
- 22 Πλατότοπος
- 23 Πλατότοπος
- 24 Εκατόνια Εσταυρωμένων
- 25 Αψίδα νεκροταφείου
- 26 Πλατότοπος
- 27 Πλατότοπος
- 28 Αγορά Βεζύρη
- 29 Εκκλησία Αγ. Γεωργίου των Φιλίκων
- 30 Νεανικό Μουσείο
- 31 Αγορά Σιγανών
- 32 Εκκλησία Παναγίας Ζαυδοπούλου Πηνιός
- 33 Βενετσιάνικο κέντρο
- 34 Εκκλησία
- 35 Πλατεία Βρίτων
- 36 Πλατεία Καίβου
- 37 Νολομπόγια
- 38 Τριπύργα
- 39 Τριπύργα
- 40 Εθνική Γραμμή προσοπισμικά κτίρια
- 41 Δημόσιο
- 42 Πορεία Ολοκαυτώσεως τράκου
- 43 Καθεδρικός ναός
- 44 Πλατεία
- 45 Λαοκρατικό Μέγαρο
- 46 Εκκλησία Αγ. Νεκταρίου
- 47 Τριπύργα
- 48 Τριπύργα
- 49 Τριπύργα
- 50 Τριπύργα
- 51 Αγορά
- 52 Εκκλησία Αγ. Θεοδοσίου
- 53 Τριπύργα
- 54 Εκκλησία Ζαυδοπούλου
- 55 Εβραϊκό νεκροταφείο
- 56 Πλατεία
- 57 Νοσοκομείο
- 58 Πλατεία
- 59 Νέο Κ.Τ.Ε.Α.
- 60 Τριπύργα
- 61 Πλατεία
- 62 Πλατεία
- 63 Πλατεία
- 64 Πλατεία Αγ. Ζαυδοπούλου
- 65 Τριπύργα
- 66 Τριπύργα
- 67 Κ.Α.
- 68 Πλατεία Αγ. Λουκά
- 69 Πλατεία Αγ. Πλάτων
- 70 Πλατεία
- 71 Μουσείο Εσθρατόλου
- 72 Εκκλησία Φοινιά
- 73 Πλατεία Πλατότοπος
- 74 Α.Ε.Η.
- 75 Εκκλησία Αγ. Διονυσίου
- 76 Μουσείο Αγ. Διονυσίου
- 77 Τριπύργα
- 78 Αψίδα νεκροταφείου
- 79 Αψίδα νεκροταφείου
- 80 Πλατεία
- 81 Εκκλησία Αγ. Χαραλάμους
- 82 Μουσείο Νέκρο
- 83 Νέκρο
- 84 Εκκλησία Αγ. Λαζάρου
- 85 Πλατεία
- 86 Πλατεία
- 87 Πλατεία
- 88 Πλατεία
- 89 Πλατεία
- 90 Πλατεία
- 91 Πλατεία
- 92 Πλατεία
- 93 Πλατεία
- 94 Πλατεία
- 95 Πλατεία
- 96 Πλατεία
- 97 Πλατεία
- 98 Πλατεία
- 99 Πλατεία
- 100 Πλατεία